

Boletim Meteorológico da Região NE

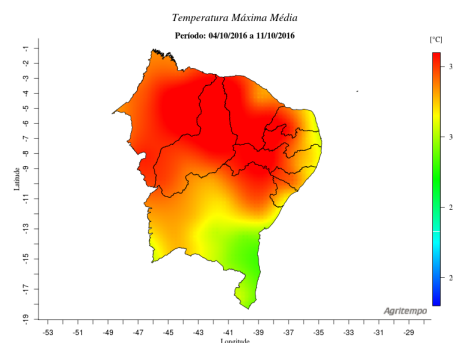
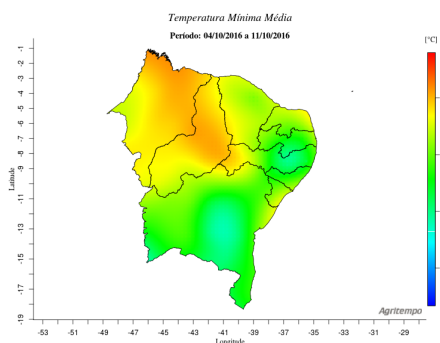
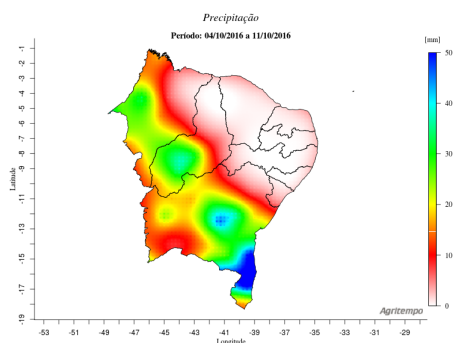
Boletim Número: 0402016

Boletim Meteorológico da Região NE

Período: 04/10/2016 a 11/10/2016

MONITORAMENTO

Os mapas de monitoramento nos mostram para os últimos sete dias as precipitações acumuladas variaram entre 0 e 50 mm de chuva, as maiores precipitações ocorreram na faixa compreendendo o oeste do Estado do Maranhão e o sudeste do Estado da Bahia, com precipitação média estimada entre 15 e 50 mm de chuva, no restante da região Nordeste, as precipitações foram inferiores à 10 mm. Em relação às temperaturas mínimas, elas foram menores na região central do Estado da Bahia, com temperatura mínima variando entre 19,5 e 20 °C, no restante da região as temperaturas variaram entre 21 e 24 °C, ja as temperaturas máximas, apresentaram-se destruidas de forma gradual, no sentido noroeste/sudeste, do maior para o menor, sendo que elas variaram entre 28 e 35 °C



PREVISÃO

Os mapas de previsão nos mostram que as temperaturas mínimas irão variar entre 17 e 25 °C, sendo que as menores ocorrerão na região sul e centro-sul do Estado da Bahia e na região central do Estado da Paraíba, com temperaturas entre 17 e 20 oC. As temperaturas máximas apresentarão distribuição gradual na Região Nordeste, no sentido noroeste/sudeste, do maior para o menor, sendo que elas variaram entre 28 e 38 °C

