

## Boletim Meteorológico da Região NE

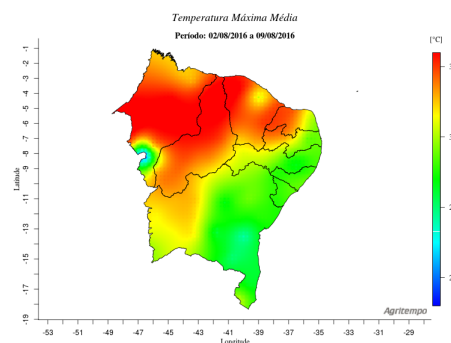
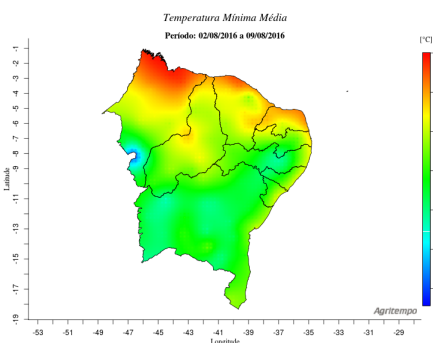
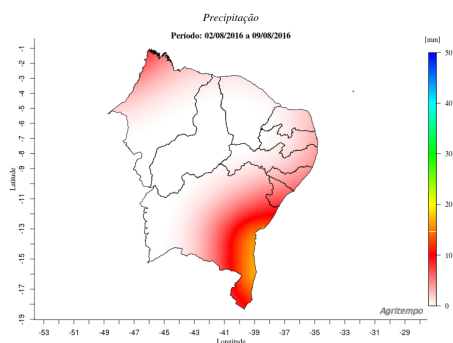
Boletim Número: 0312016

Boletim Meteorológico da Região NE

Período: 02/08/2016 a 09/08/2016

### MONITORAMENTO

Os mapas de monitoramento nos mostram para os últimos sete dias as precipitações acumuladas variaram entre 0 e 15 mm de chuva, as maiores precipitações ocorreram no leste da Bahia, com precipitações entre 10 e 15 mm de chuva, nas demais regiões a chuva foi inferior à 10 mm, portanto não ocorrerão chuvas agrícolas no restante da Região Nordeste. Em relação às temperaturas mínimas, elas foram menores aos arredores do município de Balsas/MA, com temperatura mínima variando entre 12 e 15 oC, no restante da região elas foram distribuídas de forma gradual, no sentido norte/sul, do maior para o menor, com temperaturas variando entre 16 e 24 °C. Já as temperaturas máximas, a menor ocorreu aos arredores do município de Balsas/MA, com temperaturas variando de 20 a 24 oC, no restante da região as temperaturas máximas apresentaram-se distribuídas de forma gradual, no sentido noroeste/sudeste, do maior para o menor, sendo que elas variaram entre 25 e 35 °C.



# Boletim Meteorológico da Região NE

Boletim Número: 0312016

Boletim Meteorológico da Região NE

Período: 02/08/2016 a 09/08/2016

## PREVISÃO

Os mapas de previsão nos mostram que para os próximos sete dias as precipitações acumuladas variarão entre 0 e 5 mm de chuva, portanto não ocorrerão chuvas agrícolas em toda a região, já as temperaturas mínimas, elas irão variar entre 16 e 25 °C, sendo que as menores ocorrerão no sul e centro-sul do Estado da Bahia e na região central do Estado da Paraíba, com temperaturas variando entre 16 e 19 °C, no restante da Região Nordeste, as temperaturas mínimas irão variar entre 20 e 25 °C. As temperaturas máximas apresentarão distribuição gradual na Região Nordeste, no sentido noroeste/sudeste, do maior para o menor, sendo que elas variaram entre 26 e 37 °C.

