


MP 99.00084 (B1.29)

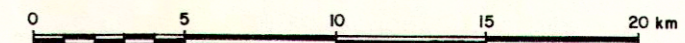


EMBRAPA

EMPRESA BRASILEIRA DE PESQUISA AGROPECUÁRIA
VINCULADA AO MINISTÉRIO DA AGRICULTURA

SERVIÇO NACIONAL DE LEVANTAMENTO E CONSERVAÇÃO DE SOLOS
MAPA DE RECONHECIMENTO DOS SOLOS DA ÁREA DO PÓLO CARAJÁS, ESTADO DO PARÁ

ESCALA 1 : 250.000



1984

LEGENDA



PODZÓLICO VERMELHO-AMARELO

- PVa1 - Associação de PODZÓLICO VERMELHO-AMARELO plúntico textura média / argilosa + PODZÓLICO VERMELHO-AMARELO textura média cascalhenta / argilosa cascalhenta fase pedregosa IIII, ambos Tb ÁLICOS A moderado fase floresta equatorial subperenifolia relevo plano.
- PVa2 - Associação de PODZÓLICO VERMELHO-AMARELO textura média muito cascalhenta / argilosa cascalhenta fase pedregosa I floresta equatorial subperenifolia + PODZÓLICO VERMELHO-AMARELO textura média cascalhenta / argilosa fase floresta equatorial subperenifolia com cipó, ambos plúnticos A moderado relevo plano + GLEI POUCO HÚMICO solódico textura argilosa fase floresta equatorial perenifolia de várzea relevo plano de várzea, todos Tb ÁLICOS.
- PVa3 - Associação de PODZÓLICO VERMELHO-AMARELO textura média / argilosa cascalhenta + PODZÓLICO VERMELHO-AMARELO textura média com cascalho / argilosa cascalhenta, ambos ÁLICOS fase pedregosa IIII relevo plano + SOLOS LITÓLICOS DISTRÓFICOS textura argilosa muito cascalhenta relevo forte ondulado, todos Tb A moderado fase floresta equatorial subperenifolia.
- PVa4 - Associação de PODZÓLICO VERMELHO-AMARELO textura arenosa / média + PODZÓLICO VERMELHO-AMARELO plúntico textura média / argilosa + PODZÓLICO VERMELHO-AMARELO plúntico textura média muito cascalhenta / argilosa cascalhenta fase pedregosa I, todos Tb ÁLICOS A moderado fase floresta equatorial subperenifolia relevo plano.
- PVa5 - Associação de PODZÓLICO VERMELHO-AMARELO textura média / argilosa + PODZÓLICO VERMELHO-AMARELO textura arenosa com cascalho / argilosa com cascalho fase pedregosa IIII, ambos plúnticos A moderado fase floresta equatorial subperenifolia relevo plano + GLEI POUCO HÚMICO textura argilosa fase floresta equatorial perenifolia de várzea relevo plano de várzea, todos Tb ÁLICOS.



TERRA ROXA ESTRUTURADA


- TRe - Associação de TERRA ROXA ESTRUTURADA EUTRÓFICA textura argilosa com cascalho / muito argilosa cascalhenta relevo plano + SOLOS LITÓLICOS Tb DISTRÓFICOS textura argilosa muito cascalhenta relevo forte ondulado, ambos A moderado fase floresta equatorial subperenifolia.
- TRd - Associação de TERRA ROXA ESTRUTURADA DISTRÓFICA textura argilosa com cascalho / muito argilosa cascalhenta + TERRA ROXA ESTRUTURADA EUTRÓFICA textura média / argilosa com cascalho, ambas fase floresta equatorial subperenifolia + LATOSSOLO ROXO DISTRÓFICO textura muito argilosa fase floresta equatorial subperenifolia com babaçu, todos A moderado relevo plano.



SOLOS LITÓLICOS

- Rd - Associação de SOLOS LITÓLICOS Tb DISTRÓFICOS A moderado textura argilosa muito cascalhenta fase floresta equatorial subperenifolia relevo forte ondulado + AFLORAMENTOS DE ROCHA.

CONVENÇÕES



Cursos d'água



Picada



Limite de unidade de mapeamento



Perfil



Limite da área

Base cartográfica - Mosaico semicontrolado de imagem de radar. Esc. 1 : 250.000

