

INSTITUTO DE ECOLOGIA E EXPERIMENTAÇÃO AGRÍCOLAS CARTA DOS SOLOS DO EST. DO RIO DE JANEIRO

(CONTRIBUIÇÃO A CARTA DE SOLOS DO BRASIL)

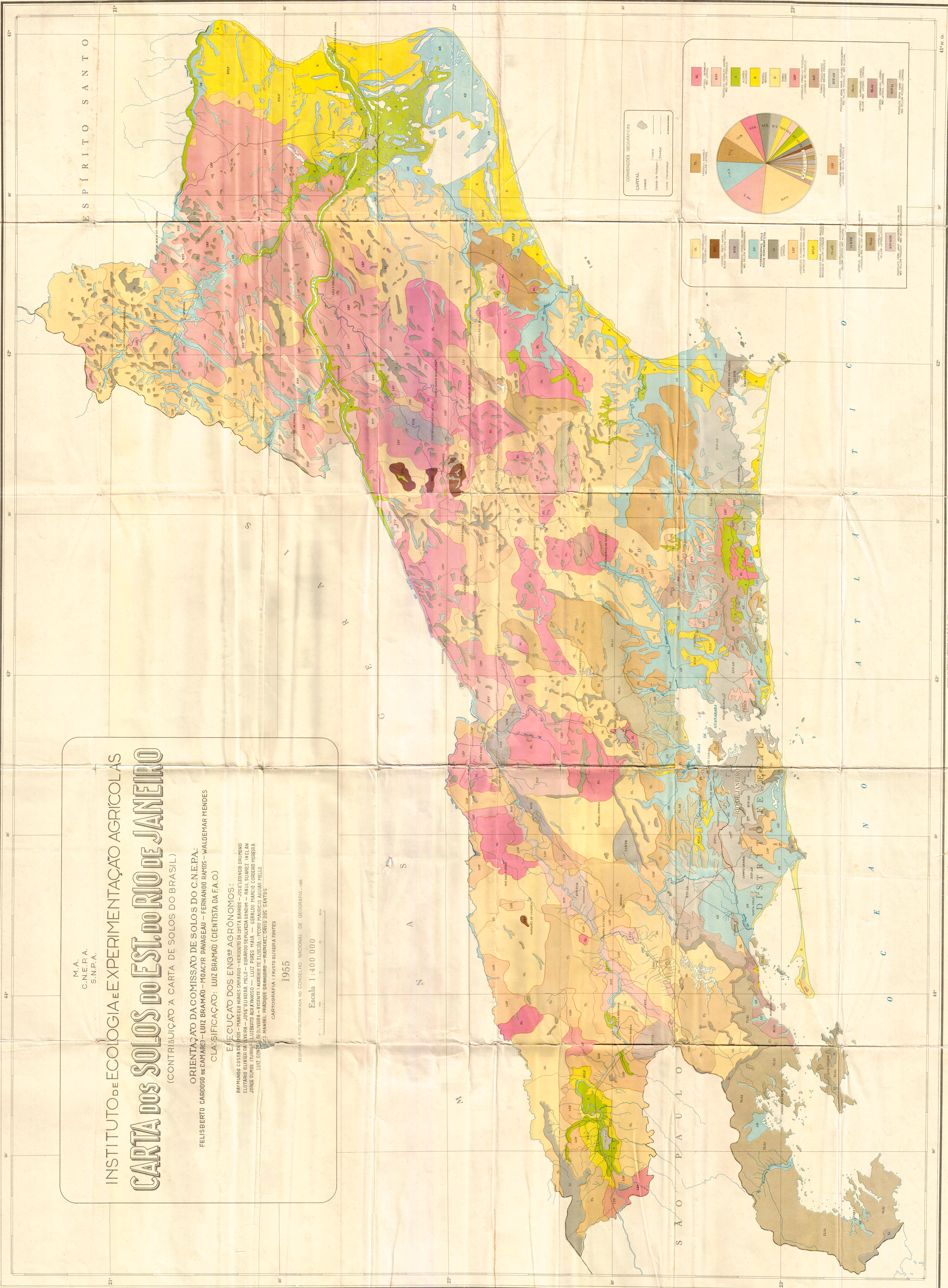

ORIENTAÇÃO DA COMISSÃO DE SOLOS DO C.N.E.P.A.:
FELISBERTO CARDOSO DE CARVALHO — LUIZ BRAMAD — MOACYR PAVAGEAU — FERNANDO RAMOS — WALDEMAR MENDES
CLASSIFICAÇÃO: LUIZ BRAMAD (CIENTISTA DA F.A.O.)

EXECUÇÃO DOS ENGENHROS AGRÔNOMOS:
DANILHO COSTA DE SOUZA — MARCELO NUNES DINIZ — HERODOTO DA COSTA BARROS — JOSÉ LEONILDO DRUMOND
CUTRIBUIÇÃO: FELISBERTO CARDOSO DE CARVALHO — MOACYR PAVAGEAU — FERNANDO RAMOS — WALDEMAR MENDES
JOSÉ LEONILDO DRUMOND — JOSÉ CARLOS DE SOUZA — JOSÉ CARLOS DE SOUZA — JOSÉ CARLOS DE SOUZA — JOSÉ CARLOS DE SOUZA
LUIZ GOMES DE OLIVEIRA — VICENTE AUREANO DE OLIVEIRA — PEDRO MAURICIO ASSIS — HELIO
MANTOVANI — MANUEL RABELO BRANDEIRO — RAFAEL DAVID DOS SANTOS
CARTOGRAFIA: FAUSTO OLIVEIRA FINES

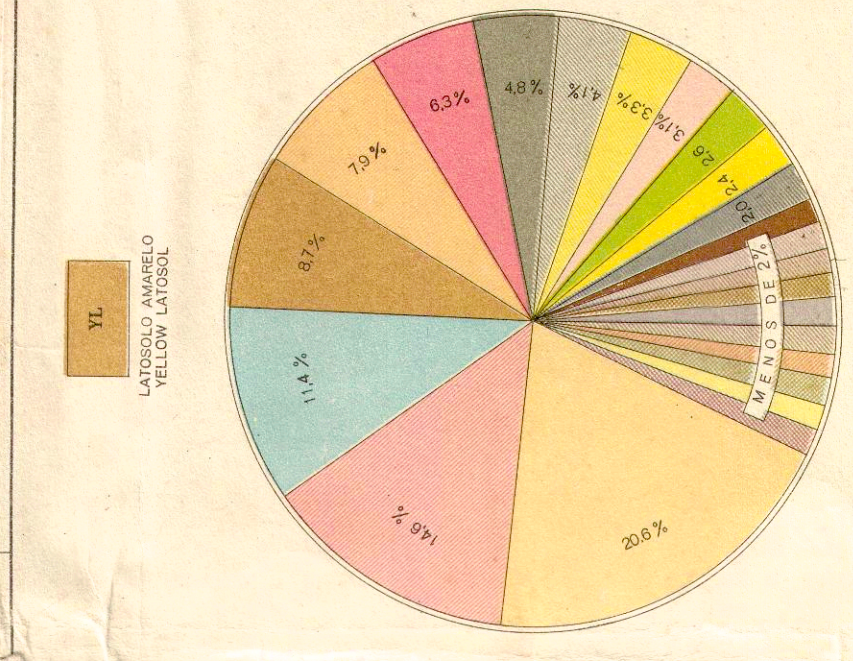
1955

DESENHO E FOTODUPLICAÇÃO NO CONSELHO NACIONAL DE GEOGRAFIA - 1966

Escala 1:400 000



CONVENÇÕES GEOGRÁFICAS
CAPITAL
Cidade
Estado de Rio de Janeiro
Linha Internacional



LEGENDA
LTP
LTP-1
LTP-2
LTP-3
LTP-4
LTP-5
LTP-6
LTP-7
LTP-8
LTP-9
LTP-10
LTP-11
LTP-12
LTP-13
LTP-14
LTP-15
LTP-16
LTP-17
LTP-18
LTP-19
LTP-20
LTP-21
LTP-22
LTP-23
LTP-24
LTP-25
LTP-26
LTP-27
LTP-28
LTP-29
LTP-30
LTP-31
LTP-32
LTP-33
LTP-34
LTP-35
LTP-36
LTP-37
LTP-38
LTP-39
LTP-40
LTP-41
LTP-42
LTP-43
LTP-44
LTP-45
LTP-46
LTP-47
LTP-48
LTP-49
LTP-50
LTP-51
LTP-52
LTP-53
LTP-54
LTP-55
LTP-56
LTP-57
LTP-58
LTP-59
LTP-60
LTP-61
LTP-62
LTP-63
LTP-64
LTP-65
LTP-66
LTP-67
LTP-68
LTP-69
LTP-70
LTP-71
LTP-72
LTP-73
LTP-74
LTP-75
LTP-76
LTP-77
LTP-78
LTP-79
LTP-80
LTP-81
LTP-82
LTP-83
LTP-84
LTP-85
LTP-86
LTP-87
LTP-88
LTP-89
LTP-90
LTP-91
LTP-92
LTP-93
LTP-94
LTP-95
LTP-96
LTP-97
LTP-98
LTP-99
LTP-100